Information du parcours

Distance : 7.9 km

Dénivelé : + 256 mètres

Difficulté : Difficile

Départ : Au camping

Prendre la direction du village de Cornillon, au carrefour traverser la route pour récupérer le petit trottoir d'en face. Remonter la route sur environ 50m sur votre gauche. Tourner à droite dans une petite rue qui vous emmènera jusqu'au sommet de Cornillon. A Cornillon suivre la direction de Espès et suivre le balisage jaune.

Informatie

Afstand : 7.9 km

Hoogteverschil : + 256 meter

Moeilijkheidsgraad : Moeilijk

Vertrek : Op camping

Neem de richting van het dorp Cornillon, op de kruising van de weg over te steken om de kleine stoep tegenover te krijgen. Op de weg ongeveer 50 meter aan uw linkerhand. Sla rechtsaf naar een kleine straat die je meeneemt naar de top van Cornillon. Een Cornillon volgen richting Espès en volg de gele borden.

Découvrir le Gard Rhodanien
Les circuits à pied

Le haut de Cornillon



La carte du parcours

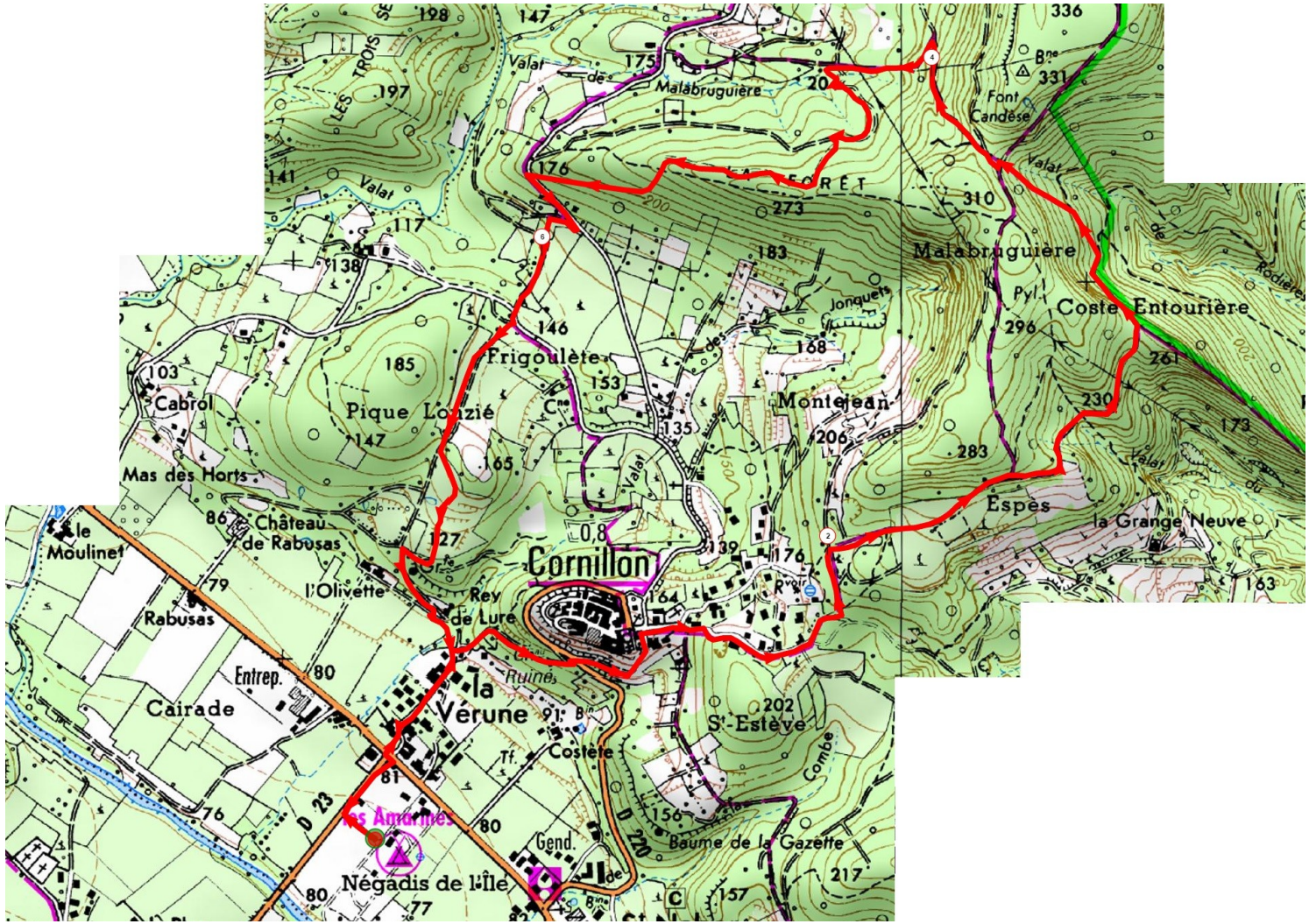
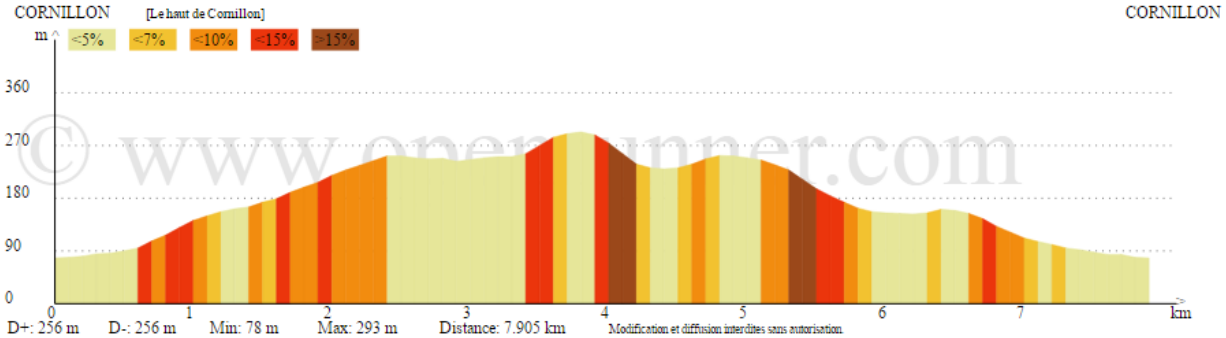
Le profil du parcours